



Dienstleistungsvertrag

Zwischen der Firma

**Terradata Europe Ltd.
Stillerzeile 7
12587 Berlin**

- als Dienstleister im folgenden Geodatenshop genannt -

und der

Firma	
Name	
Adresse	
Plz, Ort	
Telefon	
E-Mail	

- als Dienstleistungsnehmer im folgenden Nutzer genannt -




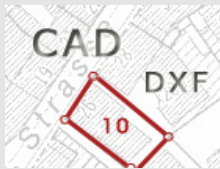


für die gewerbliche Nutzung der Daten und Karten von Berlin im Geodaten-Shop:

www.geodaten-shop.de



§ 1 Leistungsumfang

Der NUTZER kann während der Vertragslaufzeit über das über **GEOPORTAL** www.geodaten-shop.de im Rahmen dieses Vertrages nachfolgende Karten vergünstigt bestellen:

	Karten und Daten von Berlin		Preise für gewerbliche Kunden
<input checked="" type="checkbox"/>		<p>Flurstückskarte DIN A4 (PDF), ALK Berlin 1:1000, Senatsverwaltung für Stadtentwicklung:</p> <p>⇒ Einzelauszug - Normalpreis: 10,00 €</p> <p>⇒ Bearbeitungsgebühr je Bestellung: 3,78 €</p>	8,00 € entfällt
<input checked="" type="checkbox"/>		<p>Luftbildkarte DIN A4 (PDF) DOP020 (20 cm), Senatsverwaltung für Stadtentwicklung:</p> <p>⇒ Einzelauszug - Normalpreis: 5,00 €</p> <p>⇒ Bearbeitungsgebühr je Bestellung: 3,78 €</p>	4,40 € entfällt
<input checked="" type="checkbox"/>		<p>Bodenrichtwertkarten Berlin DIN A4 (PDF), 1:10000 Senatsverwaltung für Stadtentwicklung:</p> <p>⇒ Einzelauszug - Normalpreis: 3,00 €</p> <p>⇒ Bearbeitungsgebühr je Bestellung: 3,78 €</p>	3,00 € entfällt
<input checked="" type="checkbox"/>		<p>Grundstücks- und Gebäudeumringe der ALK Berlin (DXF), Senatsverwaltung für Stadtentwicklung:</p> <p>⇒ je Grundstücksumring – Normalpr.: 3,00 €</p> <p>⇒ Gebäudeumringe – pschl. je Karte 4,00 €</p> <p>⇒ Bearbeitungsgebühr je Bestellung: 3,78 €</p>	2,00 € 3,00 € entfällt
<input checked="" type="checkbox"/>		<p>Stadtplan Berlin 1:10.000 DIN A4 (PDF-, GIF-, JPK-, PNG-, KMZ-Format), FPK Berlin:</p> <p>⇒ Einzelauszug - Normalpreis: 4,80 €</p> <p>⇒ Bearbeitungsgebühr je Bestellung: 3,78 €</p>	4,40 € entfällt
<input checked="" type="checkbox"/>		<p>Übersichtskarten 1:5.000 bzw. 1:10.000 DIN A4 (PDF), Senatsverwaltung für Stadtentwicklung:</p> <p>⇒ Einzelauszug - Normalpreis: 5,00 €</p> <p>⇒ Bearbeitungsgebühr je Bestellung: 3,78 €</p>	4,40 € entfällt

Alle Preise und Gebühren verstehen sich zzgl. der gesetzlichen Mehrwertsteuer.

Stand: 01.08.2009

Gewünschter Laufzeitbeginn:

Monat _____ / 2011

§ 2 Geschäftsbedingungen

Der *NUTZER* hat die über *GEOPORTAL* und unter der URL <http://www.geodaten-shop.de/conditions.php> online verfügbaren Allgemeinen Geschäftsbedingungen für das Geoportal www.geodaten-shop.de zur Kenntnis genommen, ist mit den Bedingungen einverstanden und verpflichtet sich zu ihrer Einhaltung.

§ 3 Laufzeit der Dienstleistung, Kündigung

Die Laufzeit der gesamten Dienstleistung beginnt nach Vertragsunterzeichnung sowie mit der Einrichtung der Zugriffsrechte für *NUTZER* und dauert bis zum **Ende des Kalendermonats**. Die Vertragslaufzeit verlängert sich automatisch um einen weiteren Monat, wenn nicht eine der beiden Parteien in schriftlicher Form mit einer Frist von 5 Arbeitstagen vor Ablauf des vorhergehenden Monats kündigt.

§ 4 Zahlungsweise

Die Abrechnung und Zahlung der Entgelte gegen eine ordnungsgemäße Rechnungslegung erfolgt jeweils zum Monatsende als Sammelrechnung. Die Rechnung vom *GEODATENSHOP* ist innerhalb von 5 Werktagen fällig.

§ 5 Schlussbestimmungen / Salvatorische Klausel

Änderungen und Ergänzungen dieser Vereinbarung bedürfen zu ihrer Wirksamkeit der Schriftform. Diese Vereinbarung unterliegt dem Recht der Bundesrepublik Deutschland, soweit nicht ausnahmsweise ausländisches Recht Anwendung finden sollte. Der Gerichtsstand ist Berlin.

....., den

.....

UNTERSCHRIFT/STEMPEL NUTZER

... bitte dieses Dokument ausgefüllt per Post, Fax 030 / 617 405 79 oder Mail zurück senden ...